

# Refugio Sasso Piatto y Valle Duron




Autor  
**Rafa Santos**

1.780 148 1.923

He realizado esta ruta

→ 20,27 km      ↻ Sí  
 ↗ 1.041 m      ↗ 2.411 m  
 ↘ 1.041 m      ↘ 1.475 m



# Mirador Marmolada



Autor  
**Rafa Santos**

1.780 148 1.923

He realizado esta ruta

→ 18,82 km      ↻ Sí  
 ↗ 779 m      ↗ 2.545 m  
 ↘ 779 m      ↘ 2.094 m



Vista 106 veces, descargada 12 veces

cerca de Passo Pordoi, Veneto (Italia)

# Piz Boè (3.152 m.) desde Passo Pordoi



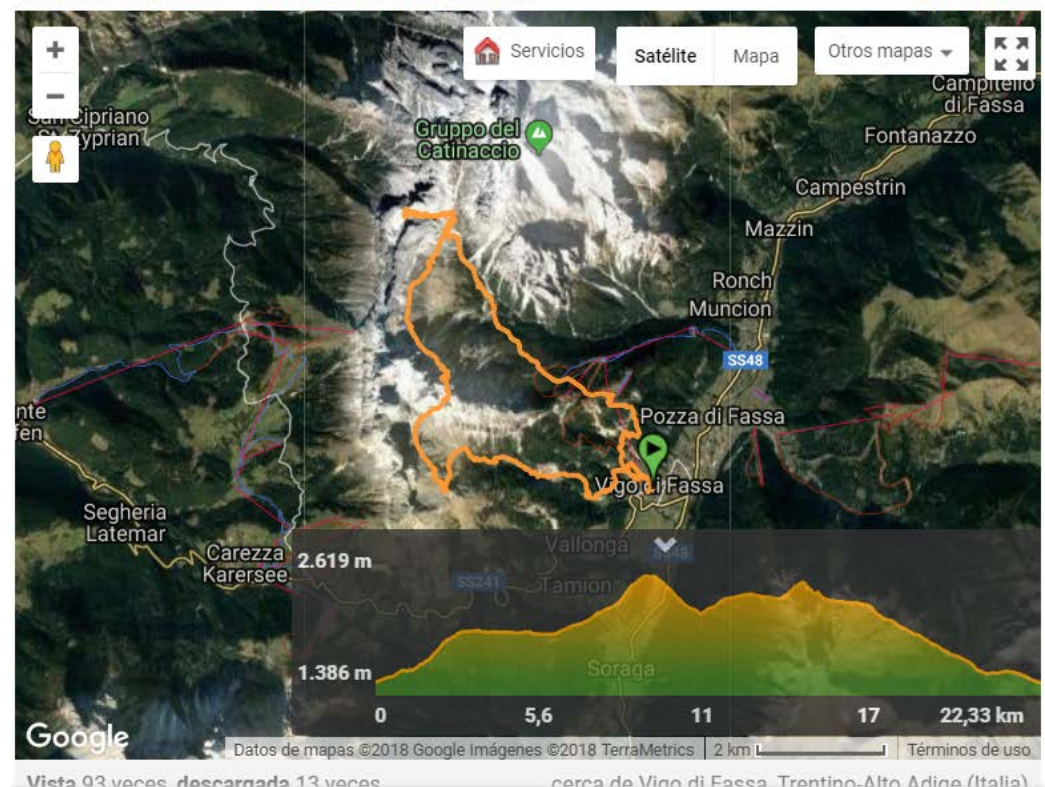
Autor  
**Rafa Santos**  
1.780    ≈ 148    1 923

He realizado esta ruta

→ 11,89 km    ↻ Sí  
↗ 1.364 m    ↗ 3.154 m  
↘ 1.364 m    ↘ 2.242 m



# Catenaccio y torres de Vaiiolet



Autor  
**Rafa Santos**  
1.780    ≈ 148    1 923

He realizado esta ruta

→ 22,33 km    ↻ Sí  
↗ 1.889 m    ↗ 2.619 m  
↘ 1.889 m    ↘ 1.386 m



# Tres cimas de Lavaredo




Autor  
**Rafa Santos**

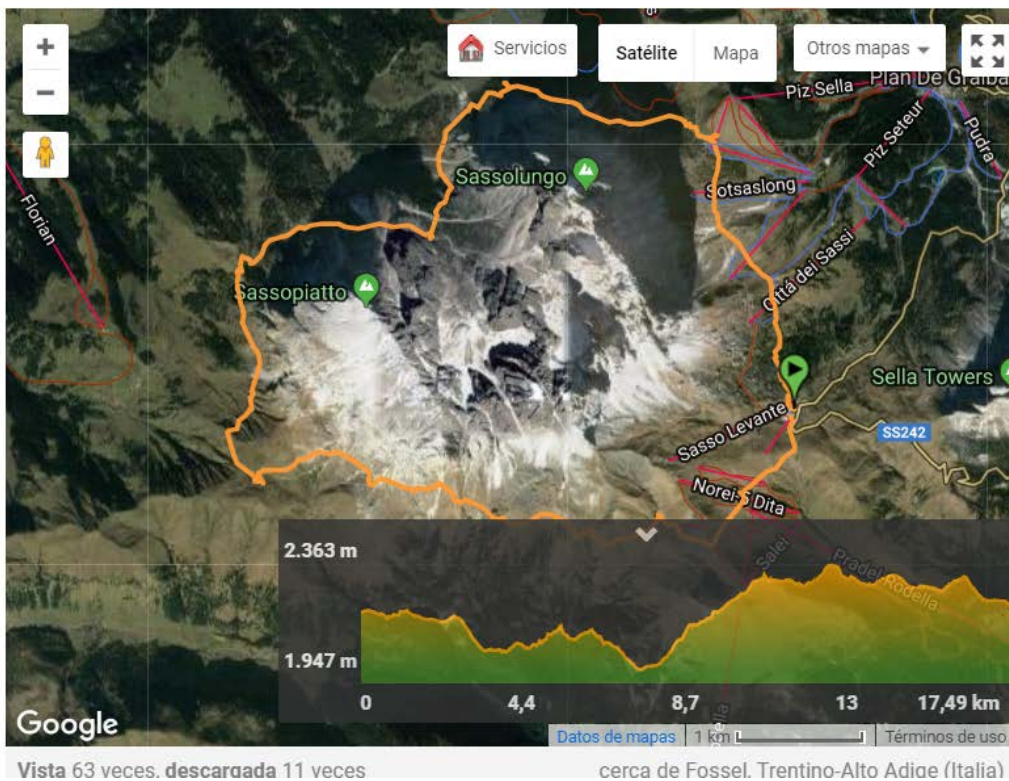
1.780 148 1 923

He realizado esta ruta

↔ 21,34 km    ↻ Sí  
↗ 1.329 m    ↗ 2.560 m  
↘ 1.329 m    ↘ 1.810 m



# Circular al Sasso Lungo



Autor  
**Rafa Santos**

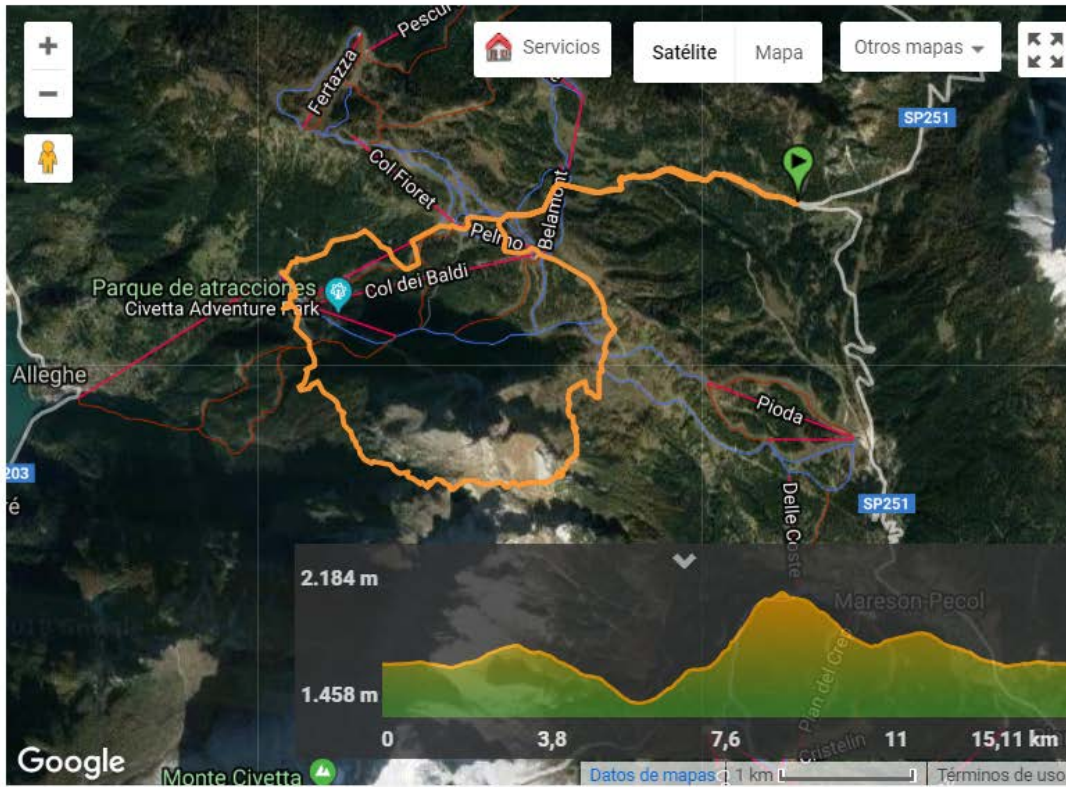
1.780 148 1 923

He realizado esta ruta

↔ 17,49 km    ↻ Sí  
↗ 761 m    ↗ 2.363 m  
↘ 761 m    ↘ 1.947 m



# Lago de Colda



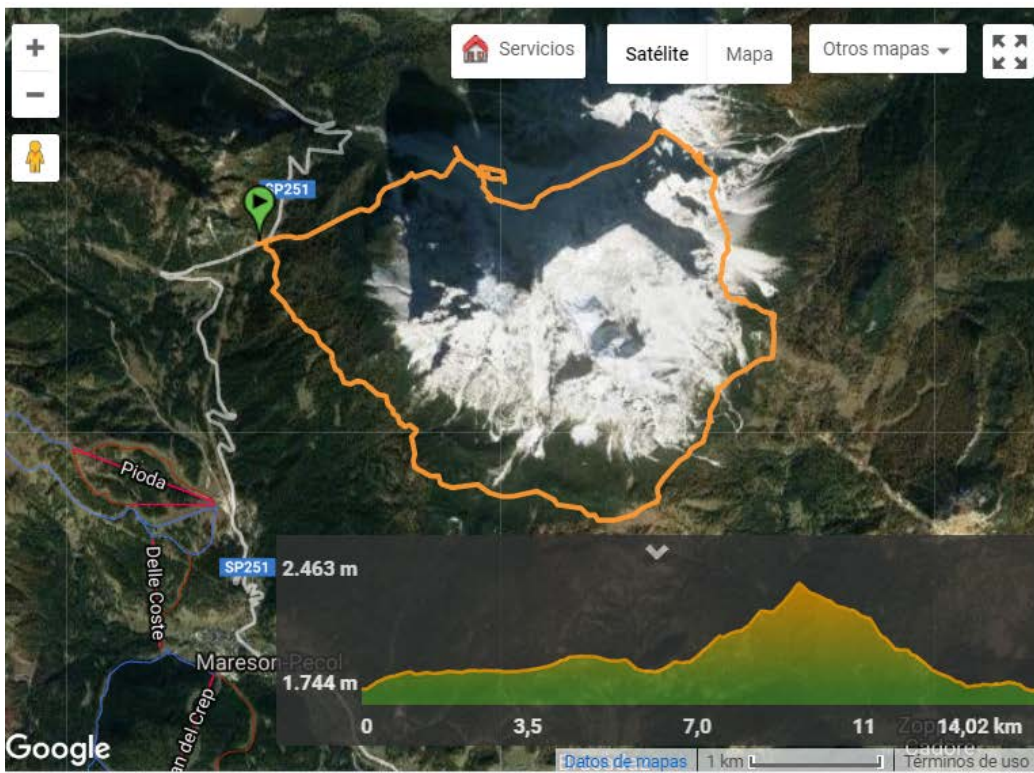
Autor **Rafa Santos**  
1.780 148 1.923

He realizado esta ruta

→ 15,11 km    ↻ Sí  
↗ 1.113 m    ↗ 2.184 m  
↘ 1.113 m    ↘ 1.458 m



# Vuelta al Pelmo



Autor **Rafa Santos**  
1.780 148 1.923

He realizado esta ruta

→ 14,02 km    ↻ Sí  
↗ 1.123 m    ↗ 2.463 m  
↘ 1.123 m    ↘ 1.744 m

